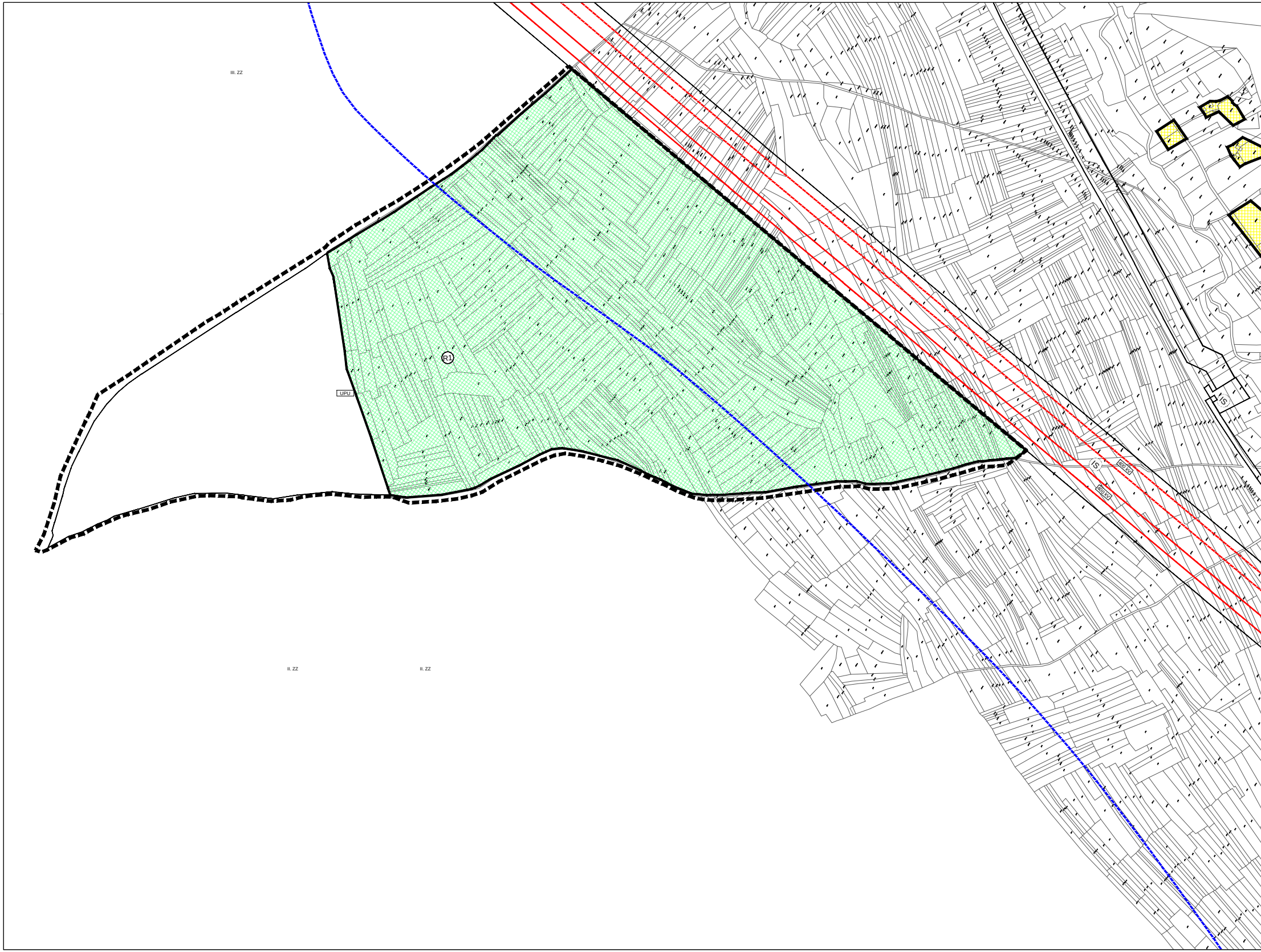

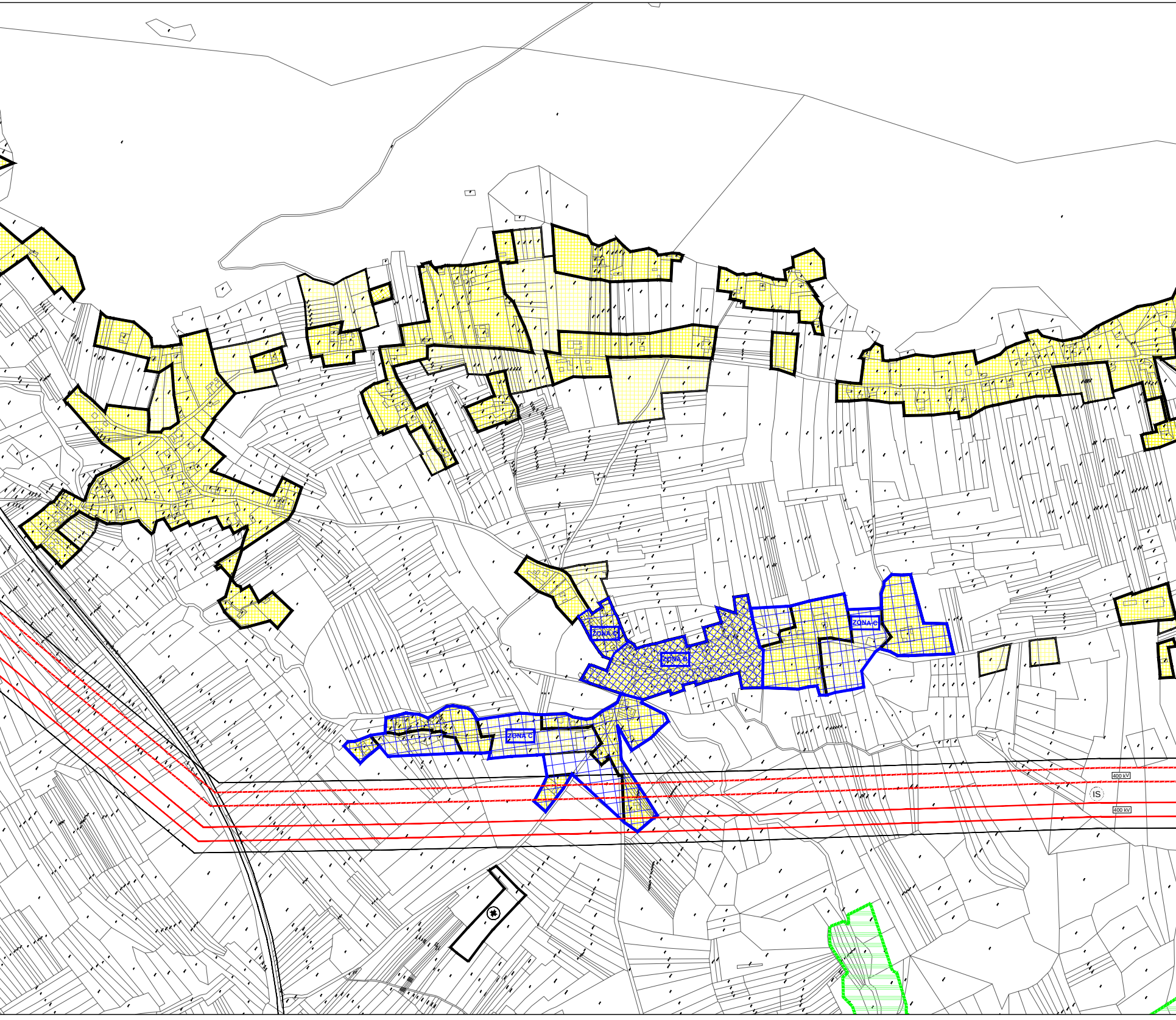

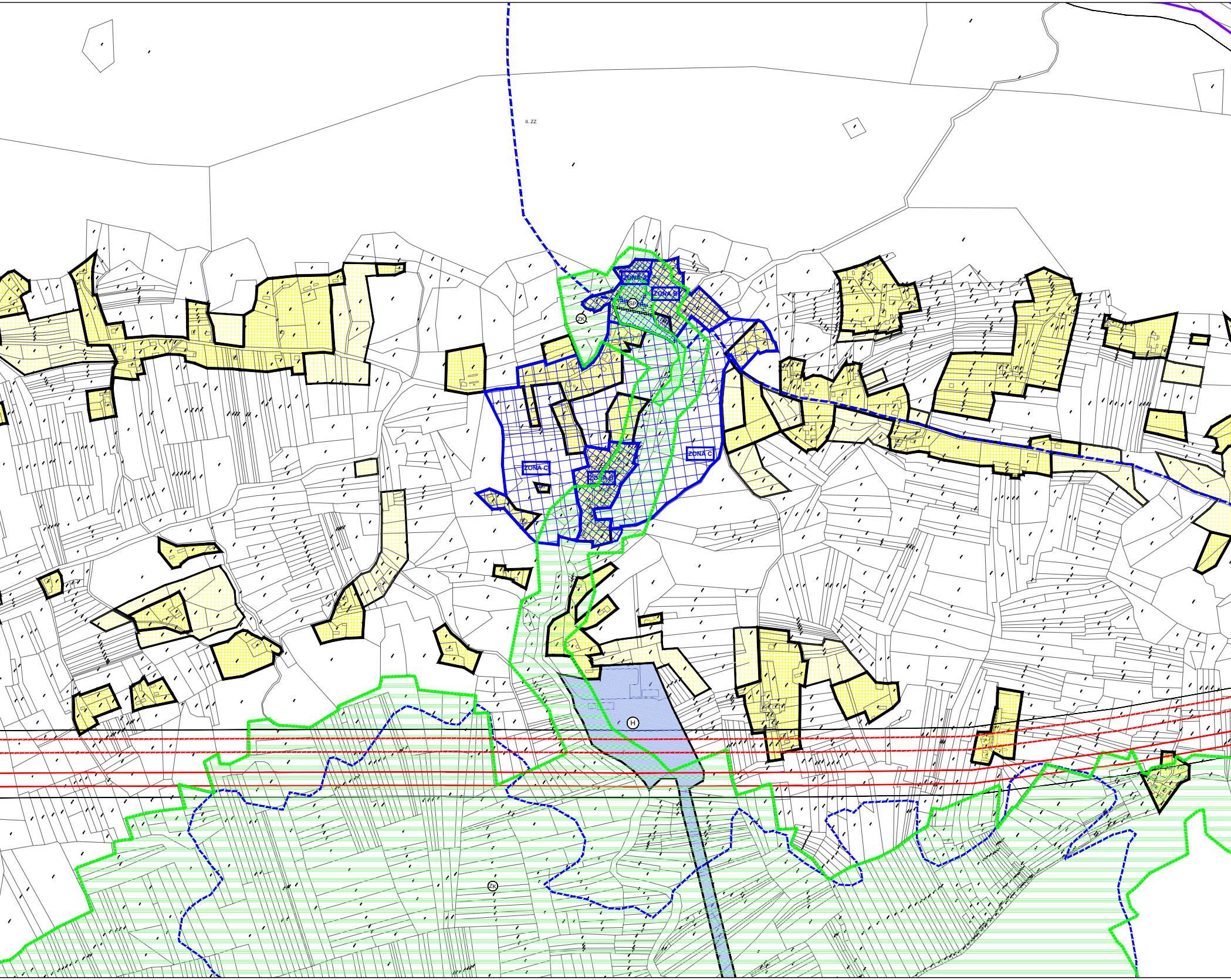

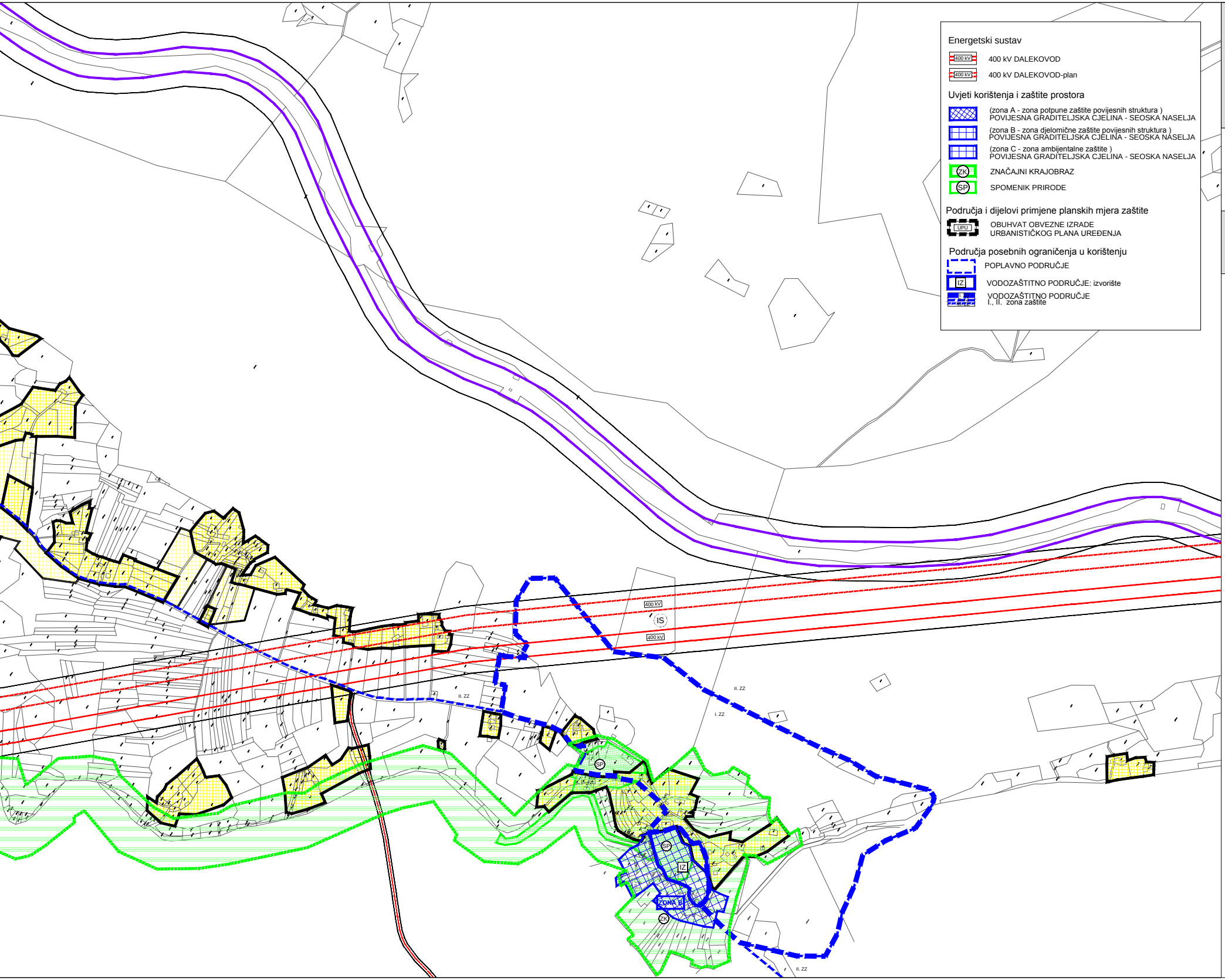

Energetski sustav

400 kV	400 kV DALEKOVOD
400 kV	400 kV DALEKOVOD-plan

Uvjeti korištenja i zaštite prostora

▨	(zona A - zona potpune zaštite povijesnih struktura) POVIJESNA GRADITELJSKA CJELINA - SEOSKA NASELJA
▦	(zona B - zona djelomične zaštite povijesnih struktura) POVIJESNA GRADITELJSKA CJELINA - SEOSKA NASELJA
▦	(zona C - zona ambijentalne zaštite) POVIJESNA GRADITELJSKA CJELINA - SEOSKA NASELJA
ZK	ZNAČAJNI KRAJOBRAZ
SP	SPOMENIK PRIRODE

Područja i dijelovi primjene planskih mjera zaštite

UPU	OBUHVAT OBVEZNE IZRADE URBANISTIČKOG PLANA UREĐENJA

Područja posebnih ograničenja u korištenju

⬚	POPLAVNO PODRUČJE
IZ	VODOZAŠTITNO PODRUČJE: izvorište
I. ZZ II. ZZ III. ZZ	VODOZAŠTITNO PODRUČJE I., II. zona zaštite

PROSTORNI PLAN UREĐENJA
GRADA OTOČCA
III. IZMJENE I DOPUNE

Nositelj izrade:
LIČKO-SENJSKA ŽUPANIJA
GRAD OTOČAC

Stručni izrađivač plana:
URBANISTIČKI INSTITUT HRVATSKE d.o.o. ZAGREB

Naziv kartografskog prikaza :
GRAĐEVINSKA PODRUČJA
NASELJE SINAC

Razvoj i uređenje prostora/površina naselja

🟨	IZGRAĐENI DIO GRAĐEVINSKOG PODRUČJA
🟨	NEIZGRAĐENI DIO GRAĐEVINSKOG PODRUČJA

Razvoj i uređenje prostora/površina izvan naselja

H	POVRŠINE UZGAJALIŠTA (AKVAKULTURA)
R1	ŠPORTSKO-REKREACIJSKA NAMJENA golf igralište - R1
IS	POVRŠINE INFRASTRUKTURNIH SUSTAVA
✚	GROBLJE

Promet

🟪	MAGISTRALNA ŽELJEZNIČKA PRUGA
🟥	OSTALE CESTE - plan

Županija: Grad:	LIČKO-SENJSKA ŽUPANIJA GRAD OTOČAC
Naziv prostornog plana:	PROSTORNI PLAN UREĐENJA GRADA OTOČCA - III. IZMJENE I DOPUNE
Broj radnog naloga: 10260	Dokumentacijski broj: 1391
Naziv kartografskog prikaza:	GRAĐEVINSKO PODRUČJE **SINAC**
Broj kartografskog prikaza: **4.19.**	Mjerilo kartografskog prikaza: 1:5000
Odluka predstavničkog tijela o izradi plana: "Službeni vjesnik grada Otočca" br. 7/2016	Odluka predstavničkog tijela o donošenju plana: "Službeni vjesnik grada Otočca" br. 4/2017
Javna rasprava (datum objave): "Novi list" 17.05.2017.	Javni uvid održan od: 24.05.2017. do: 07.06.2017.
Pečat tijela odgovornog za provođenje javne rasprave:	Odgovorna osoba za provođenje javne rasprave: Stevan Uzelac, dipl. iur.
Mišljenje zavoda za prostorno uređenje prema članku 107. Zakona o prostornom uređenju KLASA: 350-02/17-01/11, URBROJ: 2125/64-17-08, datum: 20. srpnja 2017.godine	
Pravna osoba/tijelo koje je izradilo plan: URBANISTIČKI INSTITUT HRVATSKE d.o.o. Frane Petrića 4, 10000 Zagreb, tel. 01/4804-300, fax. 01/4812-708	
Pečat pravne osobe/tijela koje je izradilo plan:	Odgovorna osoba: mr.sc. Ninoslav Dusper, dipl.ing.arh.
Odgovorni voditelj izrade plana: do lipnja 2017. Božica Munjić, ing.arh., ovlaštena arhitektica urbanistica od srpnja 2017. Dunja Ožvatić, dipl.ing.arh., ovlaštena arhitektica urbanistica	
Stručni tim u izradi plana: Božica Munjić, ing.arh. Dunja Ožvatić, dipl.ing.arh. Nikola Adrović, mag.ing.aedif. Karlo Žebčević, mag.oecol.et prot.nat. i mag.ing.agr. Vilma Stopfer, mag.ing.kraj.arh. Doris Horvat, mag.ing.kraj.arh. Petra Igrc, dipl.ing.arh. Ana Topić, mag.ing.arh i urb.	
Pečat predstavničkog tijela:	Predsjednik predstavničkog tijela: dr.sc. Branislav Šutić, prof.
Istovjetnost ovog prostornog plana s izvornikom ovjerava: ime, prezime i potpis	Pečat nadležnog tijela: