




# PROSTORNI PLAN UREĐENJA GRADA OTOČČA III. IZMJENE I DOPUNE

Nositelj izrade:  
LIČKO-SENJSKA ŽUPANIJA  
GRAD OTOČAC





Stručni izrađivač plana:  
URBANISTIČKI INSTITUT HRVATSKE d.o.o. ZAGREB

## Naziv kartografskog prikaza : GRAĐEVINSKA PODRUČJA NASELJE KOMPOLJE

### Razvoj i uređenje prostora/površina naselja

-  IZGRADENI DIO GRAĐEVINSKOG PODRUČJA
-  NEIZGRADENI DIO GRAĐEVINSKOG PODRUČJA
-  NEIZGRADENI DIO GRAĐEVINSKOG PODRUČJA - NEUREĐENO




### Razvoj i uređenje prostora/površina izvan naselja

-  GOSPODARSKA NAMJENA - PROIZVODNA  
pretežito industrijska- I1, pretežito zanatska- I2
-  POVRŠINE INFRASTRUKTURNIH SUSTAVA
-  GROBLJE
-  ISTRAŽNI PROSTOR MINERALNE SIROVINE

### Promet



-  DRŽAVNA CESTA - AUTOCESTA

### Energetski sustav

-  35 kV DALEKOVOD
-  110 kV DALEKOVOD
-  220 kV DALEKOVOD

### Uvjeti korištenja i zaštite prostora

Područja i dijelovi primjene planskih mjera zaštite

-  OBUHVAT OBEZNE IZRADE URBANISTIČKOG PLANA UREĐENJA
-  OBEZNA PROCJENA UTJECAJA ZAHVATA NA OKOLIŠ

Zupanija:	LIČKO-SENJSKA ŽUPANIJA
Grad:	GRAD OTOČAC
Naziv prostornog plana:	PROSTORNI PLAN UREĐENJA GRADA OTOČČA - III. IZMJENE I DOPUNE
Broj radnog naloga:	10260
Dokumentacijski broj:	1391
Naziv kartografskog prikaza:	GRAĐEVINSKO PODRUČJE KOMPOLJE
Broj kartografskog prikaza:	4.10.
Mjerilo kartografskog prikaza:	1:5000
Odluka predstavničkog tijela o izradi plana: "Službeni vjesnik grada Otočca" br. 7/2016	Odluka predstavničkog tijela o donošenju plana: "Službeni vjesnik grada Otočca" br. 4/2017
Javna rasprava (datum objave): "Novi list" 17.05.2017.	Javni uvid održan od: 24.05.2017. do: 07.06.2017.
Pečat tijela odgovornog za provođenje javne rasprave:	Odgovorna osoba za provođenje javne rasprave:  Stevan Uzelac, dipl. iur.
Mišljenje zavoda za prostorno uređenje prema članku 107. Zakona o prostornom uređenju KLASA: 350-02/17-01/11, URBROJ: 2125/64-17-08, datum: 20. srpnja 2017.godine	
Pravna osoba/tijelo koje je izradio plan: URBANISTIČKI INSTITUT HRVATSKE d.o.o. Frane Petrića 4, 10000 Zagreb, tel. 0114804-300, fax. 0114812-708	Odgovorna osoba:  mr.sc. Ninoslav Dusper, dipl.ing.arh.
Odgovorni voditelj izrade plana: do lipnja 2017. Božica Munjić, ing.arh., ovlaštena arhitekta urbanistica od srpnja 2017. Dunja Ožvatić, dipl.ing.arh., ovlaštena arhitekta urbanistica	
Stručni tim u izradi plana: Božica Munjić, ing.arh. Karlo Zebecić, mag.oecol.et prot.nat. Doris Horvat, mag.ing.kraj.arh. Dunja Ožvatić, dipl.ing.arh. i mag.ing.agr. i mag.ing.arh. Petra Igr, dipl.ing.arh. Nikola Adrović, mag.ing.aedif. Vilma Stopler, mag.ing.kraj.arh. Ana Topić, mag.ing.arh.i urb.	
Pečat predstavničkog tijela:	Predsjednik predstavničkog tijela:  dr.sc. Branislav Šutić, prof.
Istovjetnost ovog prostornog plana s izvornikom ovjerava:	Pečat nadležnog tijela: